

LEGENDA

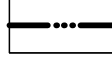









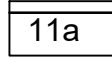



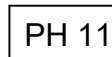




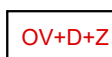
(ÚPN-O Z R. 2010) :

FUNKCIE PLÔCH NAVRHOVANÝCH NA VYŇATIE Z PP :

| STAV | NÁVRH | | STAV | NÁVRH | |
|--|--------------|--|---|--------------|--|
|  | B | Bývanie |  | Z+R | Upravená zeleň na rekreačné účely |
|  | ZA | Záhraďa pri rodinnom dome |  | RL | Rekreácia- rekreačná lúka bez výstavby objektov |
|  | B+R | Bývanie s možným ubytovaním turistov |  | R+D+Z | Rekreácia- rekreačné plochy a objekty vrátane dopravy a zelene |
|  | B+OV | Bývanie polyfunkčné - s obchodom, príp. službami (kadeľníctvo, bar a pod.) |  | Š | Športové plochy |
|  | OV | Občianska vybavenosť (obchod, služby stravovacie, ubytovacie a pod.) |  | Š+OV | Športoviská so zázemím (šatne, tribúny a služby stravovacie, príp. ubytovacie) |
|  | ZOV | Upravená zeleň pri občianskej vybavenosti |  | VP | Vodné plochy |
|  | ZOV+Š | Upravená zeleň pri občianskej vybavenosti s možnosťou umiestnenia športovísk (minigolf, tenis a pod.) |  | VP+ZP | Vodné plochy s pobrežnou zeleňou |
|  | OV+R | Občianska vybavenosť s možnosťou umiestnenia služieb rekreačného charakteru (fitness, wellness a pod.) |  | D+Z | Dopravné plochy (cesty, chodníky) vrátane zelene |
|  | NV | Nezávädná výroba |  | Z+D | Plochy upravenej zelene s pešmi, príp. cyklistickými chodníkmi |
|  | NV+OV | Nezávädná výroba s obchodmi, službami |  | ZI | Zeleň izolačná |
|  | R | Rekreácia- rekreačné domy |  | | Hranica katastrálneho územia obce Kamenica |














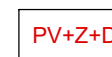



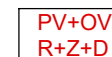




LEGENDA


(Z A D Č.1 ÚPN-O Z R. 2019) :

| STAV | NÁVRH | |
|---|---|--|
|  |  | Katastrálna hranica obce Kamenica a zmena trasovania časti katastrálnej hranice v zmysle Zámennej zmluvy- zmluvy o zámene časti katastrálnych území medzi obcou Kamenica a mestom Lipany |
|  |  | Zrušenie časti pôvodnej katastrálnej hranice a navrhovanej v ÚPN-O z roku 2010 v súvislosti so Zámenou zmluvou medzi obcou Kamenica a mestom Lipany |
|  |  | Hranica zastavaného územia obce Kamenica |
|  |  | Zrušenie časti navrhovanej hranice zastavaného územia obce Kamenica v ÚPN-O z r. 2010 |
|  |  | Lesná pôda - druh pozemku vedený v registri "C" KN- kategória O - ochranné lesy v zmysle LGIS |
|  |  | Hranica a číslo lesného diela (písmeno za číslom uvádza čiastkovú plochu) |
|  |  | Hranica a číslo porastovej skupiny |
|  |  | Poradové číslo pozemkov slúžiacich poľovnému hospodárstvu |
|  |  | Zmena funkcie lokality odňatia PP v Z a D č.1 ÚPN-O oproti schválenej funkcii odňatia v ÚPN-O z r. 2010 |
|  |  | Funkčné využitie lokality navrhovanej na odňatie PP: B bývanie v rodinných domoch OV občianska vybavenosť (železničná zastávka s polyfunkčným využitím- reštaurácia, požičovňa bicyklov a pod.) D doprava Z zeleň TRO turistická rozhľadňa TO turistická odbočka |

LEGENDA

(ZMENY A DOPLNKY Č.2 ÚPN-O) :

| STAV | NÁVRH | | STAV | NÁVRH | |
|---|---|---|---|---|---|
|  |  | Aktualizované hranice BPEJ |  |  | Zmena funkcie lokality odňatia PP v Z a D č.2 ÚPN-O oproti schválenej funkcii odňatia v platnej ÚPN-O (popis funkčnej náplne je zhodný s legedami z r. 2010 a 2019) |
|  |  | Navrhované lokality odňatia PP a LP |  |  | Zrealizovaná zmena funkčnej náplne lokality odňatia PP oproti schválenej funkčnej náplni lokality odňatia v ÚPN-O z r. 2010 a Z a D č.1 ÚPN-O bez potreby vyhodnocovania v textovej časti Z a D č.2 ÚPN-O |
|  |  | Poradové číslo navrhovanej lokality odňatia PP a LP |  |  | Funkčné využitie zrealizovanej lokality navrhovanej na odňatie PP so zmenenou funkciou (popis funkčnej náplne je zhodný s legedami z r. 2010 a 2019) |
|  |  | Plochy poľnohospodárskej výroby so zeleňou a komunikáciami |  |  | Zrealizovaná funkčná plocha na ploche mimo schválených plôch odňatia PP v ÚPN-O z r.2010 a v Z a D č.1 ÚPN-O z r. 2019 |
|  |  | Plochy poľnohospodárskej výroby , občianskej vybavenosti, rekreácie, zelene a príslušných dopravných plôch (agroturistika a pod.) |  |  | Funkčné využitie zrealizovanej lokality mimo schválených plôch odňatia PP v ÚPN-O z r.2010 a v Z a D č.1 ÚPN-O z r. 2019 (popis funkčnej náplne je zhodný s legedami z r. 2010 a 2019) |
|  |  | Plochy vodojemu vrátane izolačnej zelene | | | |

| STAV | NÁVRH | |
|---|---|-------------------------------|
|  |  | Trvalý trávny porast, záhrady |
|  |  | Orná pôda |
|  |  | Lesy |

SCHVAĽOVACIA DOLOŽKA :

Označenie schvaľovacieho orgánu :.....Obecné zastupiteľstvo v obci Kamenica

Číslo uznesenia a dátum schválenia :

Číslo VZN obce, ktorým sa vyhlasuje záväzná časť ÚPN-O :

Oprávnená osoba : Ing. Peter Vandžura, starosta obce.....

Pečiatka

ZMENY A DOPLNKY Č. 2 ÚZEMNÉHO PLÁNU OBCE KAMENICA

| | |
|--|--|
| OBJEDNÁVATEĽ : | Obec Kamenica |
| ZODPOVEDNÝ PROJEKTANT : | Ing. arch Mariana Šimková, REVITAL PROJECT |
| ODBORNÍ PROJEKTANTI A KONZULTANTI : | Ing. Marián Pekarovič, Ing. Július Furmaník, Ing. Jaroslav Lipták, Ing. Michal Nagy |

FORMÁT: 2 x A4 DÁTUM : júl 2025

LEGENDA VÝKRESU Č.5

LEGENDA Č.
L5